



AIMER ET PROTÉGER  
SITES NATURELS EN CÔTES D'ARMOR

# Forêt de Quénécan

*Communes de Perret et Plélauff*



Conseil  
Général



*Côtes d'Armor,*

*un nouveau regard sur l'environnement*

Côtes d'Armor

À quelques pas du lac de Guerlédan, la forêt de Quénécan nous dévoile ses richesses paysagères au fil des saisons. Un peu plus de 3 000 hectares de forêt s'étendent


entre les Côtes d'Armor et le Morbihan, séparés par le petit ruisseau des forges qui fait ainsi office de frontière naturelle entre les deux départements.



© J.J. Treps



© J.J. Treps



© J.J. Treps



© CG2



© J.J. Treps

### HAUT LIEU CULTUREL DU CENTRE BRETAGNE

● Le site a été fortement marqué par son histoire. La proximité de l'abbaye de Bon Repos, la présence du Canal de Nantes à Brest, ainsi que celles des Forges des Salles en font un lieu touristique incontournable.

● En chemin, vous découvrirez tour à tour les versants boisés de feuillus, les crêtes ornées de landes, les pinèdes clairsemées ou encore les zones plus humides.

Sur les hauteurs, de superbes panoramas agrémentent le paysage des landes de Liscuis jusqu'au lac de Guerlédan en passant par les Gorges de Daoulas.



© P...

#### Légendes des photos

- 1 Canal de Nantes à Brest. Maison éclusière
- 2 Ancien moulin à vent
- 3 Ambiance forestière
- 4 Tapis de bruyère cendrée sous Pin maritime
- 5 Landes de Liscuis
- 6 Abbaye de Bon Repos



## UN MASSIF BOISÉ DE 3 000 HECTARES


La forêt a été complètement façonnée par l'homme.

Aujourd'hui, ce boisement est un taillis de hêtres et de chênes, fortement appauvri

par la production de charbon de bois dans le passé, destiné à alimenter les fonderies de fer. Vous serez séduits par l'ambiance qui y règne : fraîcheur, tranquillité, jeux de lumières, parfum d'humus, autant d'ingrédients pour le plaisir des sens.


## LA FAUNE ET LA FLORE

● À l'aube, la forêt s'anime du chant de nombreux passereaux comme le Pouillot véloce ou l'Accenteur mouchet. Les plus chanceux pourront entendre le tambourinement du Pic noir



qui y a élu domicile ou saisir un de ces instants magiques : l'apparition furtive d'une martre en quête de nourriture ou celle d'un chevreuil s'éloignant dans les sous-bois.

● Le terrain est également propice au développement de nombreux champignons dont les couleurs et les formes ne manqueront pas d'attirer votre regard.



### Légendes des photos

- 1 Martre
- 2 Bolet
- 3 Accenteur mouchet
- 4 Ruisseau des Forges
- 5 Pouillot véloce

1



**L**e pays a été fortement marqué par la présence de la famille de Rohan. Propriétaire de la forêt pendant des siècles, elle fit construire l'abbaye de Bon Repos au XII<sup>e</sup> siècle et développa le secteur sidérurgique dans la région.

### LES FORGES DE SALLES

● Au cœur de la forêt, l'ancien village des Forges des Salles témoigne de cette activité industrielle florissante des XVIII<sup>e</sup> et XIX<sup>e</sup> siècles. Le lieu profitait de la présence des trois éléments indispensables : le minerai de fer, le bois et l'eau.

Le minerai était extrait dans la région proche et le charbon de bois produit dans la forêt. 3 000 places charbonnières sont encore identifiables dans



2

le sous-bois par leur surface plane et circulaire. Une meule édifiée récemment témoigne de cette époque.

● Tous ces matériaux étaient ensuite acheminés à dos de mulet ou en charrette jus-

qu'au village. Le fonctionnement de la forge était rendu possible grâce à l'énergie hydraulique fournie par trois étangs artificiels situés à proximité.

Plusieurs centaines de travailleurs étaient ainsi sous la tutelle des maîtres des lieux : charbonniers, bûcherons, carriers et charretiers.

● La concurrence du chemin de fer a entraîné l'arrêt de l'activité des forges à la fin du XIX<sup>e</sup> siècle.

#### Légendes des photos

- 1 Les forges de Salles
- 2 Une meule charbonnière
- 3 Le canal de Nantes à Brest



3



© J.J.J. Treps

## L'ACCUEIL DU PUBLIC

La forêt de Quénécan est actuellement propriété de la famille Du Pontavice. Son souci de

participer au développement touristique du Centre Bretagne a permis de mettre en place l'accueil des randonneurs dans la forêt.



© J.J.J. Treps

© J.J.J. Treps



2

● Dans ce cadre, une convention d'ouverture au public pour les sentiers de randonnée a été signée en 1996 avec le Conseil Général pour la partie costarmoricaine.

Des aménagements ainsi qu'une signalétique ont été mis en place pour améliorer l'accueil des randonneurs pédestres et équestres.

*Cette convention concerne uniquement les sentiers et est valable pour la période allant du 1<sup>er</sup> mars au 1<sup>er</sup> octobre de chaque année. Il est donc demandé aux promeneurs de ne pas s'écarter des sentiers.*

### Légendes des photos

- 1 Passerelle en bois
- 2 Aménagement pour l'accueil du public
- 3 Chemin creux



AIMER ET PROTÉGER  
SITES NATURELS EN CÔTES D'ARMOR

## Forêt de Quénécan

# SUIVEZ LE GUIDE



La forêt de Quénécan est ouverte au public chaque année sur des sentiers balisés par le Conseil Général du 1<sup>er</sup> mars au 1<sup>er</sup> octobre.

Le village des Forges des Salles est ouvert tous les jours en juillet et août et toute l'année sur rendez-vous.

Des visites guidées sont organisées par l'association « les Amis des Forges des Salles ».

**Renseignements et réservations :**  
Tél. 02 96 24 95 67  
02 96 24 90 12

Le Conseil Général protège ses principaux sites naturels pour en faire des lieux d'éducation à la nature. Cette action n'est possible qu'avec le soutien des communes et des associations d'environnement.

**Côtes d'Armor,**

*un nouveau regard sur l'environnement*



EMPREINTE DE L'HOMME  
AGIR POUR PROTÉGER